



Vicky Poulimenou-Tesdorpf

Αυτοκράτορος Ηρακλείου 37
38333 Βόλος (Ελλάδα)

Aftokratoros Irakleiou 37
38333 Volos (Griechenland)

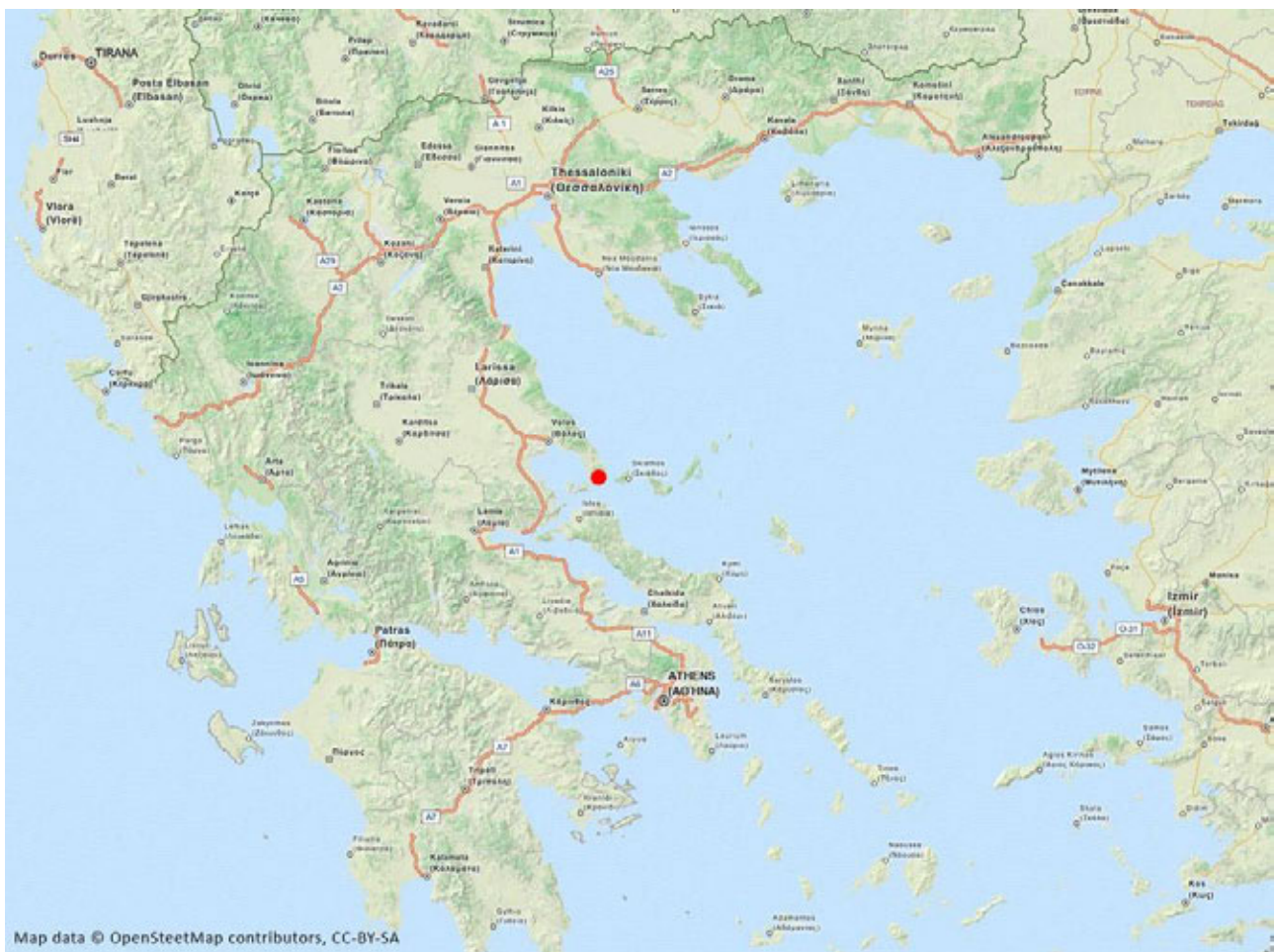
Kontakt:

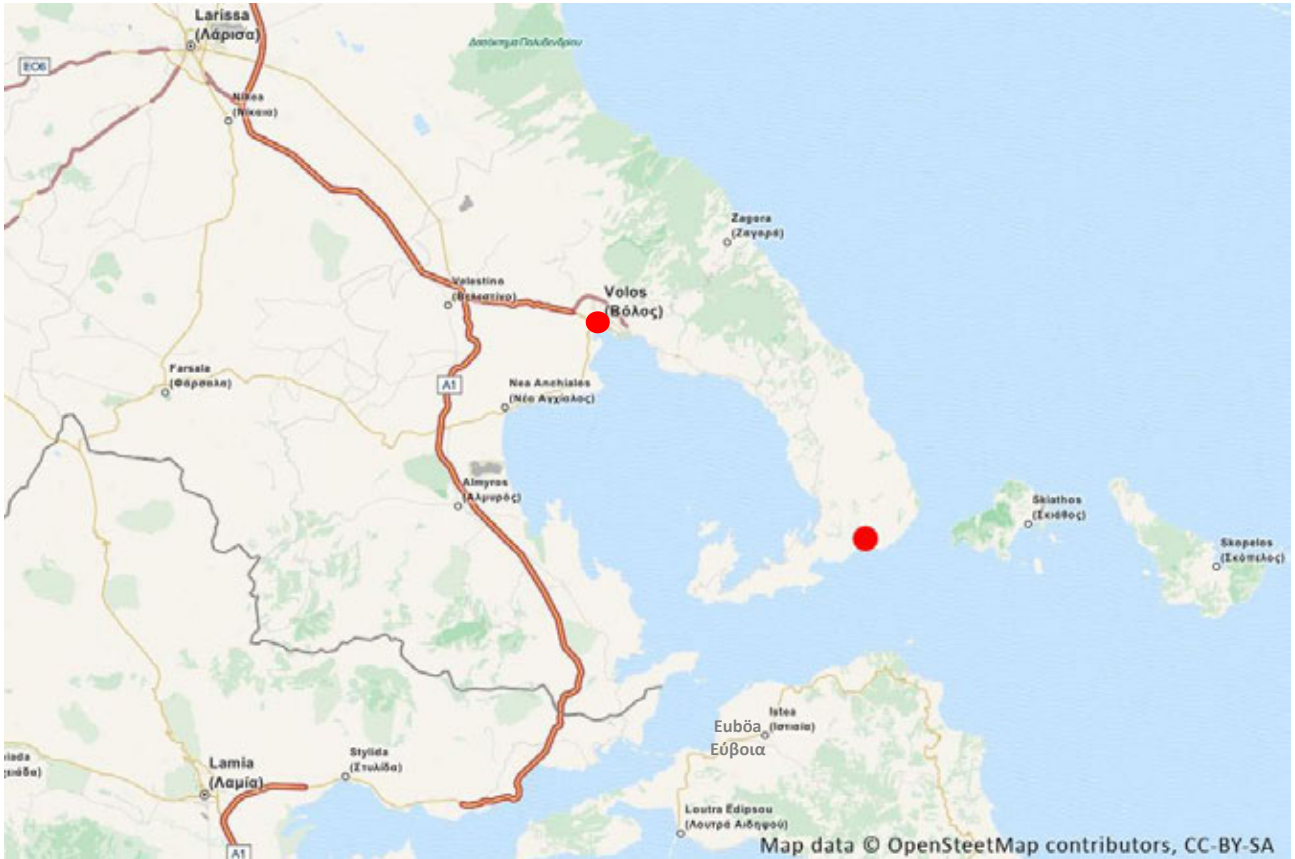
Tel. (0030) 242 10 50 949 (in Volos)
mobil: (0030) 69 777 06 013 (bevorzugt)
email: vickypoulimenou@gmail.com

Apartment im Süd-Pilion (Πήλιο), Griechenland, mit großer Terrasse im Obergeschoss eines privaten, zum Ferienhaus umgebauten kleinen Landhauses aus Natursteinen. Die Lage eignet sich auch für Gäste, die einen meditativen Urlaub in stiller Umge- bung in unberührter Natur machen wollen.

Der Pilion ist ein bewaldeter Mittelgebirgszug an der Ostküste des griechischen Festlandes, etwa auf halber Strecke zwischen Athen und Thessaloniki. Von der Großstadt Volos aus sind es 65 km bis zur Südspitze des Pilion. Im Sommer gibt es Charterflüge in die Nähe von Volos, ansonsten ist Eigeninitiative gefragt. Dies hat dem Pilion seine Ursprünglichkeit bewahrt, wie sie auch in Griechenland sonst nur noch selten zu finden ist. Der Pilion ist dünn besiedelt, dafür aber reich an Laub- und Nadelwäldern, die sich teilweise bis an das türkisblaue Wasser der Ägäis und des Pagasitischen Golfes erstrecken. Im Frühling und Herbst lässt es sich auf den vielen naturbelassenen Wegen sehr gut wandern. Im heißen Sommer sind meist das warme Wasser der Ägäis und die vielen kleinen Sandbuchten die größeren Anziehungspunkte.

Lage:





Map data © OpenStreetMap contributors, CC-BY-SA





Das Haus ist gemütlich und friedvoll in der Natur gelegen auf einem ca. 30000 m² großen naturbelassenen Berghang-Grundstück ohne Nachbar-Bebauung. Sehr schöner Blick von der großen Terrasse auf das Ägäische Meer (Luftlinie 2,3 km; siehe auch weitere Bilder) und hinüber auf die nördliche Spitze von Euböa (Εύβοια) bzw. vom oberen Teil des Grundstücks hinüber nach Skiathos (Σκιάθος).

Von der Asphaltstraße führt ein steiniger ca. 1 km langer Sandweg zum Grundstück und Haus. Die wenigen Häuser der Nachbarschaft liegen weit genug entfernt, um vom Grundstück aus nicht gesehen zu werden.



Links der Eingang zur oberen Terrasse mit der Sommerküche und dem Wohn-/Schlafraum.
In der Bildmitte die Rückseite des alten Backofens



der alte Backofen



unterer Terrassenplatz, neben dem alten Backofen



Terrassenplätze unten vor dem Haus



Ein weiterer (etwas abseits gelegener) Terrassenplatz unten (Sonnenschirme stehen zur Verfügung)



die Süd-Ost-Seite des Hauses



Aufgang zur oberen Terrasse mit Zugang zum Wohn-/Schlafraum

Der über die obere Terrasse zu erreichende Wohn-/Schlaf-Raum hat ein Doppelbett für zwei Erwachsene (140 x 200 cm) und einen eingebauten Kleiderschrank. Ein Kühlschrank und eine Koch-/Backmöglichkeit, Besteck und Geschirr haben ihren Platz in der Sommerküche auf der Terrasse neben dem Wohn-/Schlaf-Raum.



die obere Terrasse vor dem Wohn-/Schlafraum





die Sommerküche auf der oberen Terrasse unmittelbar neben dem Wohn-/Schlafraum



Blick auf das Ägäische Meer (Euböa) von der oberen Terrasse



Blick von der Terrasse in den Wohn-Schlafrum und Holzteresse zur Empore, mit Schafmöglichteit für zwei Kinder.



Wohn-/Schlafrum



Wohn-/Schlafraum





Empore





Blick von der Empore hinunter in den Wohn-/Schlafraum

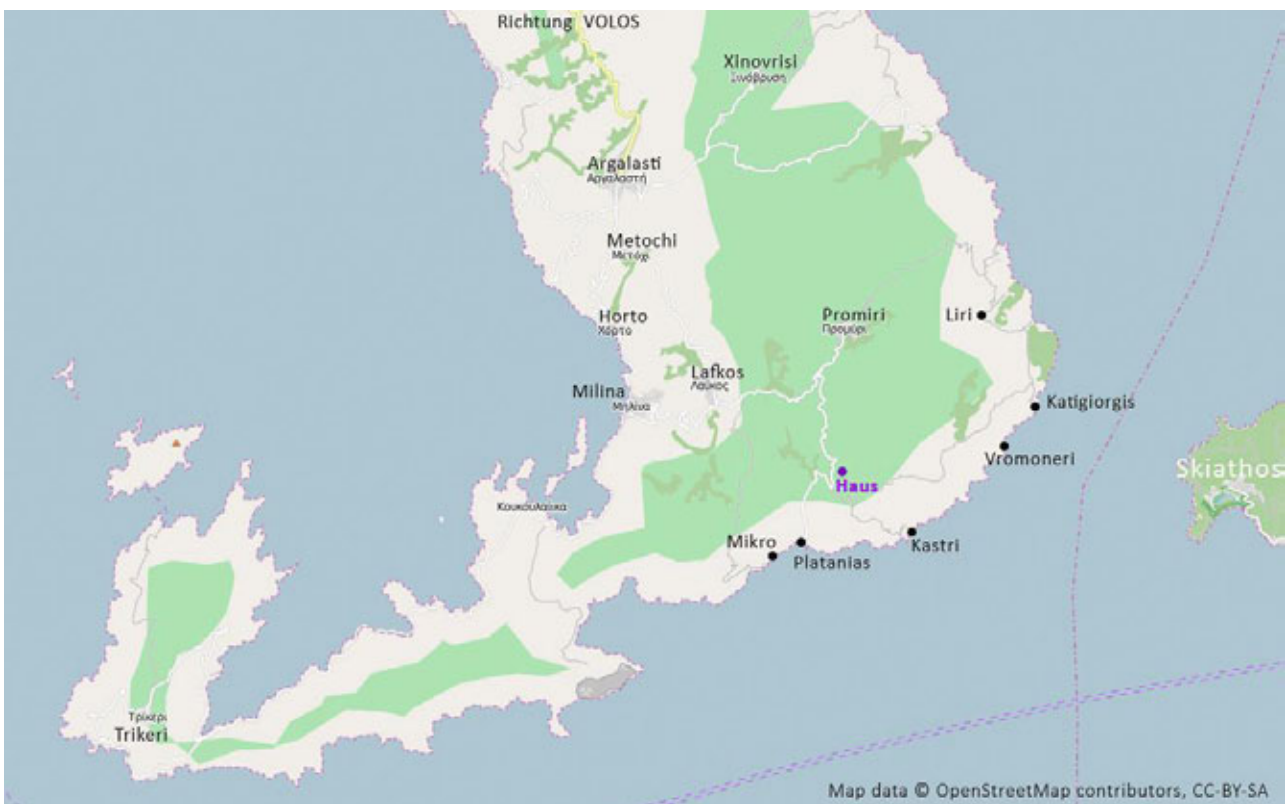


ein Blick auf das Haus und die Terrassen von oben

Die Umgebung

Innerhalb von 10 Minuten sind in unmittelbarer Nähe mit dem Moped oder Auto (muss kein Geländewagen sein) einige Strände, Tavernen und Einkaufsmöglichkeiten zu erreichen:

- Afeilianes (Αφειλιάνες) 2,6 km – auf dem Weg nach Kastri – sehr gute „Taverne Eleni“ (Ταβέρνα Ελένη)
- Platanias (Πλατανιάς) 4,6 km, mini Dorf an der Südspitze mit Schiffsanlegeplatz, Tavernen, Bäcker, kleine Supermärkte, Sandstrand. Kleiner Übergangspfad zur Nachbarbucht Mikro (Μικρό)
- Promiri (Προμύρι) 4,8 km, Hauptdorf mit Tankstelle, Taverne, Einkaufsmöglichkeiten
- Kastri (Καστρί) 4,9 km, Sandstrand, Tavernen, Campingplatz





Taverna Eleni auf dem Weg nach Kastri



Blick auf Kastri (Καστρί) und hinüber nach Skiathos (Σκιάθος)



der Strand in Kastri



der Strand in Kastri



Platanias



Taverne in Platanias (Πλατανιάς)



der Strand in Platania



Blick auf Micro (rechts) und Platania (links)



Promiri



der Dorfplatz (Platia) in Promiri

Nur wenig weiter lohnt sich ein kleiner Trip nach:

- Lafkos (Λαύκος) 7,8 km, nächstes Hauptdorf mit allen Versorgungsmöglichkeiten
- Vromoneri (Βρωμονέρι) 8,3 km, kleine Badebucht mit Sandstrand, gute Taverne & Bar
- Katigiorgis (Κατηγιώργης) 10,2 km, (Fisch-)Tavernen mit sehr kleiner Badebucht und Sandstrand
- Milina (Μηλίνα) 13,6 km, am Pagasitischen Golf mit schönen Sonnenuntergängen, einer langen Promenade, vielen Tavernen, Bars und Einkaufsmöglichkeiten



Lafkos



der Dorfplatz (Platia) in Lafkos



Taverne in der Bucht von Vromoneri



die Badebucht von Vromoneri



die kleine Bucht in Katigiorgis mit den Tavernen am Strand





Milina





42 km entfernt an der äußersten Spitze des Pilion: Trikeri (Agia Kiriaki)



immer wieder Buchten auf der Fahrt nach Trikeri



...

Weitere Informationen und eine Anfahrt-Skizze können Sie von der Eigentümerin erhalten.

Die Eigentümerin spricht Deutsch, Englisch und natürlich Griechisch. Auch in ihrer Abwesenheit ist sie gerne bereit, telefonisch Unterstützung und nützliche Tipps zu geben:

(0030) 69 777 06 013.

Der Preis für das Apartment beträgt € 40,00 pro Nacht (mindestens 6 Nächte).

Kontakt:

Tel. (0030) 242 10 50 949 (in Volos)

mobil: (0030) 69 777 06 013 (bevorzugt)

email: vickypoulimenou@gmail.com